


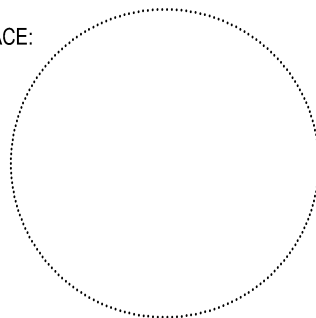



OBJEDNATEL		POVODÍ MORAVY, s. p. Dřevařská 11, 602 00, Brno
ZHOTOVITEL	SDRUŽENÍ MORAVA-TLUMAČOV zastoupené Dopravoprojekt Brno a.s. Hlavní inženýr projektu: Ing. Petr Husák	
		 Prešovská 55, 821 02 BRATISLAVA

SO 302.3

AUTORIZACE:



ŘEDITEL ATELIÉRU	ING. VLADIMÍR NAVRÁTIL	 Kounicova 271/13, 602 00 BRNO tel. +420 549 123 111	
HLAVNÍ INŽENÝR PROJEKTU	ING. PETR HUSÁK		
ZODPOVĚDNÝ PROJEKTANT	ING. PAVEL KREJČÍ		
VYPRACOVAL	ING. ŠÁRKA PAVLACKÁ		
KONTROLOVAL	ING. VLADIMÍR NAVRÁTIL		
NÁZEV AKCE		DATUM	1/2018
MORAVA, TLUMAČOV - OCHRANNÁ HRÁZ NÁZEV OBJEKTU SO 302.3 ODSTRANĚNÍ SILNICE I/55 V NUTNÉM ROZSAHU PRO PROVEDENÍ SO 302		FORMÁT	
		MĚŘÍTKO	
		Č. ZAKÁZKY	16-035-A1-PDPS
		ÚČEL	DSP
NÁZEV PŘÍLOHY		Č. SOUPRAVY	Č. PŘÍLOHY
TECHNICKÁ ZPRÁVA			1

TECHNICKÁ ZPRÁVA

OBSAH ZPRÁVY:

1. IDENTIFIKAČNÍ ÚDAJE	2
2. TECHNICKÝ POPIS.....	3
2.1 VŠEOBECNĚ.....	3
2.2 DOTČENÉ PLOCHY	3

1. IDENTIFIKAČNÍ ÚDAJE

Název stavby:	Morava, Tlumačov – ochranná hráz
Objekt:	SO 302.2
Název objektu:	Odstranění silnice I/55 v nutném rozsahu pro provedení SO 302
Katastrální území:	Tlumačov na Moravě
Kraj:	Zlínský kraj
Zadavatel, investor:	Povodí Moravy, s.p. Dřevařská 11, 601 75 Brno
Stupeň dokumentace:	Dokumentace pro stavební povolení (DSP)
Vlastník/správce objektu:	Ředitelství silnic a dálnic ČR Na Pankráci 546/56, 145 05 Praha 4
Generální projektant stavby:	Dopravoprojekt Brno a.s. Kounicova 271/13, 602 00 Brno Ing. Petr Husák, autorizovaný inženýr Telefon: +420 549 123 162 E-mail: petr.husak@dopravoprojekt.cz
Projektant objektu:	Dopravoprojekt Brno a.s. Kounicova 271/13, 602 00 Brno Ing. Šárka Pavlacká Telefon: +420 549 123 155 E-mail: sarka.pavlacka@dopravoprojekt.cz

2. TECHNICKÝ POPIS

2.1 Všeobecně

Stavba stavebního objektu SO 102 Ochranná zeď na LB Hájské příkopy mezi silnicí I/55 a žel. tratí si vynutí odstranění vozovky silnice I/55 proměnné šířky 7,40 – 9,55 m a délky v nutném rozsahu. Odstranění vozovky bude realizováno na celou šířku pozemní komunikace. Jedná se o stávající silnici I/55 spojující obce Otrokovice a Tlumačov. Objekt zahrnuje rozebrání/frézování asfaltových vrstev stávající vozovkové konstrukce silnice. Živičný kryt vozovky bude recyklován.

Realizace stavebního objektu si vyžádá lokální uzavírku silnice I/55, řešeno v příloze E – Zásady organizace výstavby.

2.2 Dotčené plochy

Demolice bude provedena v lokalitě:

stávající silnice I/55 – cca 870 m² (skutečná plocha dle nutného rozsahu)

Kubatura odstraněné vozovky bude uvedena v dalším stupni PD, kde bude určena stávající skutečná skladba vozovky silnice I/55.

V Brně, leden 2018

Ing. Šárka Pavlacká